Nazwa układu współrzędnych prostokątnych płaskich: 2000

Nazwa układu wysokości: Kronsztadt 86

Sekcje mapy: 6.131.30.15.4.4, 6.131.30.20.2.2, 6.131.30.20.2.4, 6.130.31.01.2.1,
6.130.31.01.2.3, 6.131.31.11.3.1, 6.131.31.11.3.3, 6.131.31.16.1.1, 6.131.31.16.1.3,
6.131.31.16.3.1, 6.131.31.16.3.3, 6.131.31.21.1.1, 6.131.31.21.1.2, 6.131.31.21.1.4,
6.131.31.21.2.3, 6.131.31.21.3.2, 6.131.31.21.4.1, 6.131.31.21.4.3.

US - teren usług sportu
W - tereny wód powierzchniowych,
ZC - teren cmentarza,
ZD - tereny ogródków działkowych,
ZI - tereny zieleni izolacyjnej,
ZP - teren zieleni urządzonej.

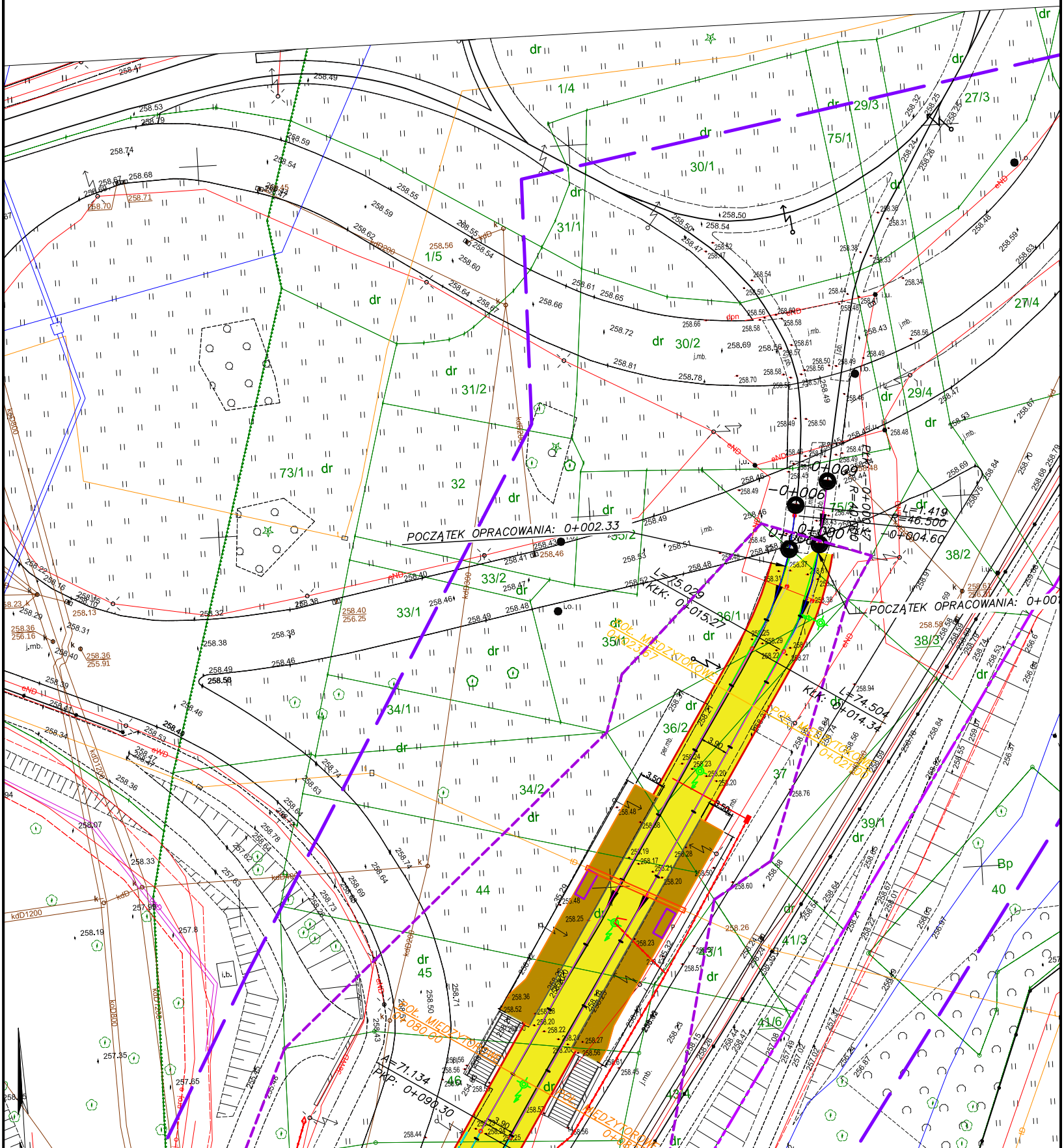
POCZĄTEK OPRACOWANIA: 0+002.33
POCZĄTEK OPRACOWANIA: 0+00
PŁK: 0+000.00
R=40.000
KLK: 0+004.60
L=1.419
L=46.500
0+006
0+000
L=15.029
KLK: 0+015.27
L=74.504
KLK: 0+014.34
A=71.134
PKP: 0+090.30
KOŁ. MIĘDZYTOROWE 0+023.57
KOŁ. MIĘDZYTOROWE 0+080.60
3.50
3.90
1/4
1/5
27/3
27/4
29/3
29/4
30/1
30/2
31/1
31/2
32
33/1
33/2
34/1
34/2
35/1
35/2
36/1
36/2
37
38/2
38/3
39/1
40
41/3
41/6
43/4
44
45
46
73/1
75/1
75/3
dr
Bp
kdD200
kdD300
kdD1200
koD800
eND
eWD
gNa
i.o.
i.u.
j.mb.
i.b.
dpn
258.50
258.54
258.56
258.49
258.46
258.38

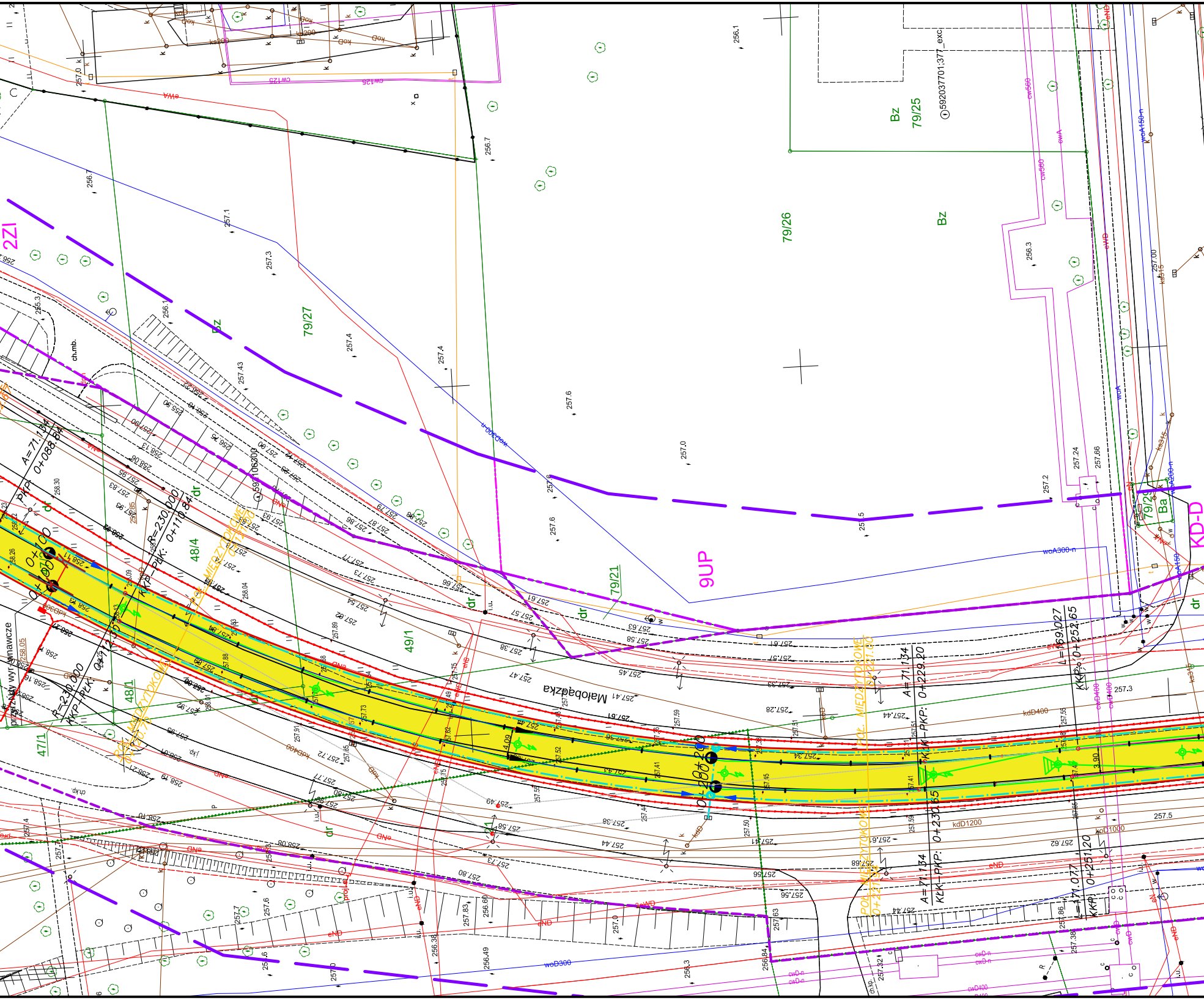
Małopądzka
9UP
KD-D
2ZI
Bz
79/25
79/26
79/27
79/21
48/4
49/1
48/1
47/1
Ba
dr
A=71.134
KKP-PKP: 0+088.84
R=230.000
KKP-PKP: 0+110.84
A=71.134
KKP-PKP: 0+229.20
L=159.027
KKP: 0+252.65
A=71.134
KKP-PKP: 0+230.65
L=171.077
KKP: 0+251.20
0+100
0+200
POŁ. MIĘDZYTOROWE
592037701.377_exc
592106300
kdD1200
kdD1000
kdD400
woA300-n
woD300
woA150-n
ch.mb.
ch.kp.
projekt. wyr. zjazd wykonawcze

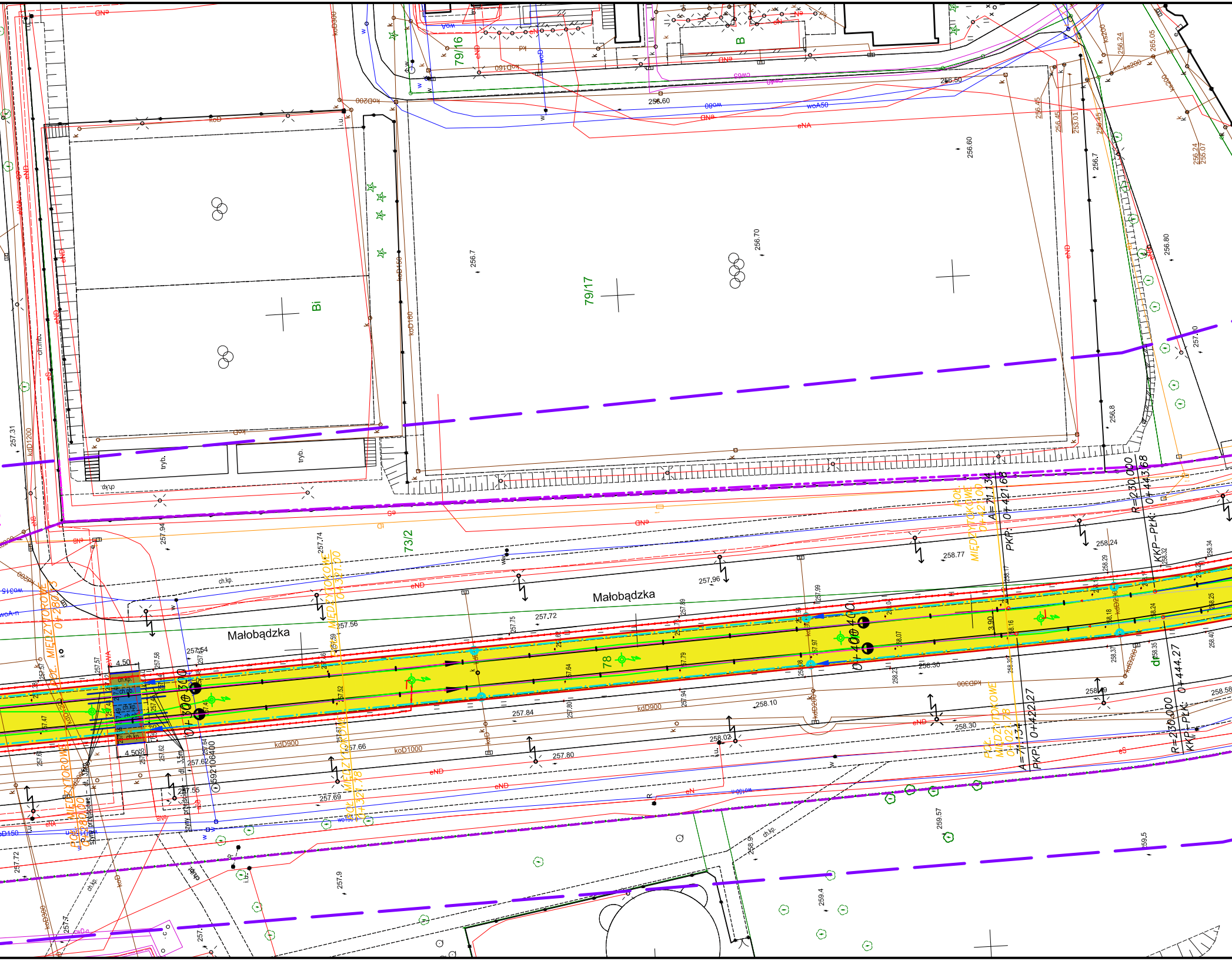

79/16
B
79/17
Bi
73/2
78
Małobądzka
Małobądzka
tryb.
tryb.
ch.kp.
256.60
256.70
256.7
256.80
256.8
257.0
257.31
257.94
257.74
257.96
257.72
257.56
257.54
257.84
257.80
257.66
257.69
257.9
258.10
258.02
258.24
258.30
258.36
258.77
258.58
259.57
259.4
259.5
kdD900
koD1000
kdD1200
koD200
kdD300
woA50
eND
eNA
R=230.000
A=71.134
PKP: 0+421.68
KKP–PLK: 0+443.68
0+422.27
0+444.27
POŁ. MIĘDZYTOROWE
4.50
3.90
0+300.00
0+400.00

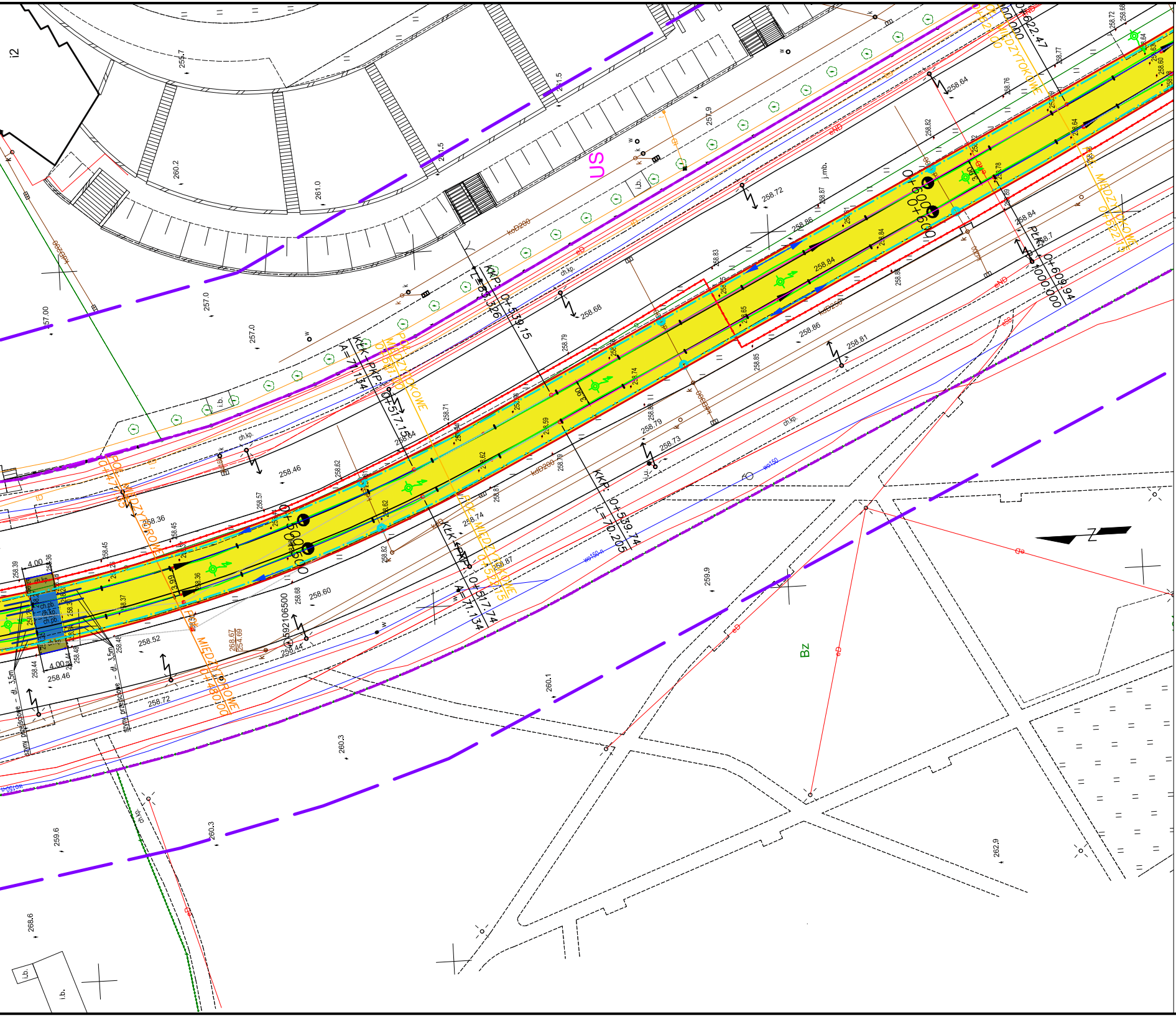
US
Bz
KKP 0+539.15
L=85.326
KLK-PKP 0+517.15
A=71.134
KKP 0+539.74
L=70.205
KLK-PKP 0+517.74
A=71.134
PLK 0+609.94
R=1000.000
0+600.00
0+500.00
0+622.47
POLE MIĘDZYTOROWE
4.00
3.99
3.90
szyny przęsłowe - dł. 3.5m
kdD200
kdD250
eD
eND
wo150
ch.kp.
j.mb.
i.b.
592106500
258.46
258.36
258.72
258.84
258.86
258.68
258.79
258.73
258.60
258.52
259.9
260.1
260.3
259.6
261.0
260.2
257.0
262.9

Szkic łączenia arkuszy

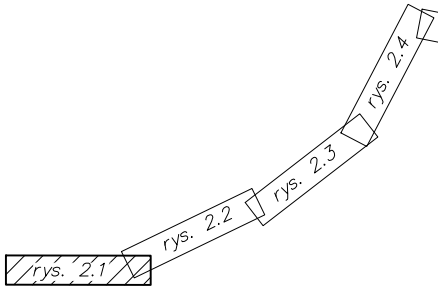
rys. 2.1
rys. 2.2
rys. 2.3
rys. 2.4

rys. 2.5

LEGENDA:

⬚	ZAKRES WNIOSKU
🟨	KONSTRUKCJA TOROWISKA WYDZIELONEGO NA PODKŁADACH STRUNOBETONOWYCH TOROWISKO W TŁUCZNIU
🟦	ZINTEGROWANE NAWIERZCHNIE TOROWO-DROGOWE Z PREFABRYKOWANYCH PŁYT ŻELBETOWYCH
🟩	PROJ. CHODNIKI I CIĄGI PIESZE
🟫	PROJ. PERON
▩	PRZEBUDOWA (PRZEBRUKOWANIE) ISTNIEJĄCEGO PERONU
⬛	ISTNIEJĄCE PŁYTY ŻELBETOWE - DO POZOSTAWIENIA
▨	NAWIERZCHNIA ASFALTOWA - PRZEBUDOWA DROGI
━	SZYNY PRZEJŚCIOWE - długość 3,5m
━	KRAWĘDŹ TOROWISKA - OBRZEŻE BETONOWE NA ŁAWIE BETONOWEJ
─	KRAWĘDŹ PERONU - OPORNIK TYPU "L"
- - -	KRAWĘDŹ PERONU DO POZOSTAWIENIA
─	KRAWĘDŹ PERONU I CIĄGÓW PIESZYCH - OBRZEŻE BETONOWE NA ŁAWIE BETONOWEJ
- - -	ISTNIEJĄCE OBRZEŻE BETONOWE DO POZOSTAWIENIA
─	PROJEKTOWANY KRAWĘŻNIK DROGOWY
— · —	OŚ PROJEKTOWANEGO DRENAŻU
←	KIERUNKI SPŁYWU
○	PROJEKTOWANA STUDNIE
━	PROJ. RURA OCHRONNA NA SIECI GAZOWEJ
━	PROJ. RURA OCHRONNA NA SIECI TELETECHNICZNEJ
▭	PROJ. NOWA WIATA PRZYSTANKOWA
P	WIATA PRZYSTANKOWA DO POZOSTAWIENIA

OŚ TOROWISKA:

─	STYCZNA
─	KRZYWA PRZEJŚCIOWA
─	ŁUK POZIOMY

ELEMENTY KILOMETRACJI:

●	KILOMETR
●	HEKTOMETR
-	DEKAMETR

OŚ DRÓG POPRZECZNYCH: — · —

ELEMENTY PROJEKTOWANEJ SIECI TRAKCYJNEJ:

✱	IST. SŁUP TRAKCYJNY LUB TRAKCYJNO-OŚWIETLENIOWY DO DEMONTAŻU
✚	PROJ. SŁUP TRAKCYJNY (ST) LUB TRAKCYJNO-OŚWIETLENIOWY
◁	PROJ. SYSTEM KOMPENSACJI NAPRĘŻEŃ DLA DRUTU I LINY
─	PROJ. PRZEWÓD JEZDNY DjpS-100
▬	TABLICA PUNKTU POWROTNEGO
─·─	KABEL ELEKTROENERGETYCZNY

Inwestor: Tramwaje Śląskie S.A. Chorzów ul. Inwalidzka 5 41-506 Chorzów	Biuro projektowe: BUILDUP POLAND SP Z O. O. ul. Oliwkowa 8/A 43-300 Bielsko-Biała

Nazwa opracowania/Nazwa obiektu budowlanego:

Przebudowa infrastruktury tramwajowej w ciągu ul. Małobądzkiej
w Będzinie na odcinku od Ronda Czeladzkiego do granicy z Sosnowcem

Adres obiektu budowlanego:	Miasto/Miejscowość: Będzin	Powiat: Będziński	Województwo: śląskie
Część:	PROJEKT WYKONAWCZY		Skala: 1:500
Branża:	PROJEKT ZAGOSPODAROWANIA TERENU		
Funkcja:	Imię, Nazwisko:	Uprawnienia/Specjalność:	Podpis:
Projektował:	mgr inż. Łukasz Gmyrek	SLK/2456/POOD/09 Drogowa	
Sprawdził:	mgr inż. Tomasz Gacek	SLK/3672/PWOD/11 Drogowa	
Projektował:	mgr inż. Ignacy Jeznach	73/89/Op Elektroenergetyczna	
Nazwa rysunku:	Projekt Zagospodarowania Terenu	Nr rys. 1.1	Wersja: 2

Prawa autorskie zastrzeżone, łącznie z prawem reprodukcji lub udostępniania osobom trzecim niniejszego rysunku lub jego części bez upoważnienia Inwestora.

Bielsko Biała, Styczeń 2018 r.

Opracowanie: 001-TRŚ